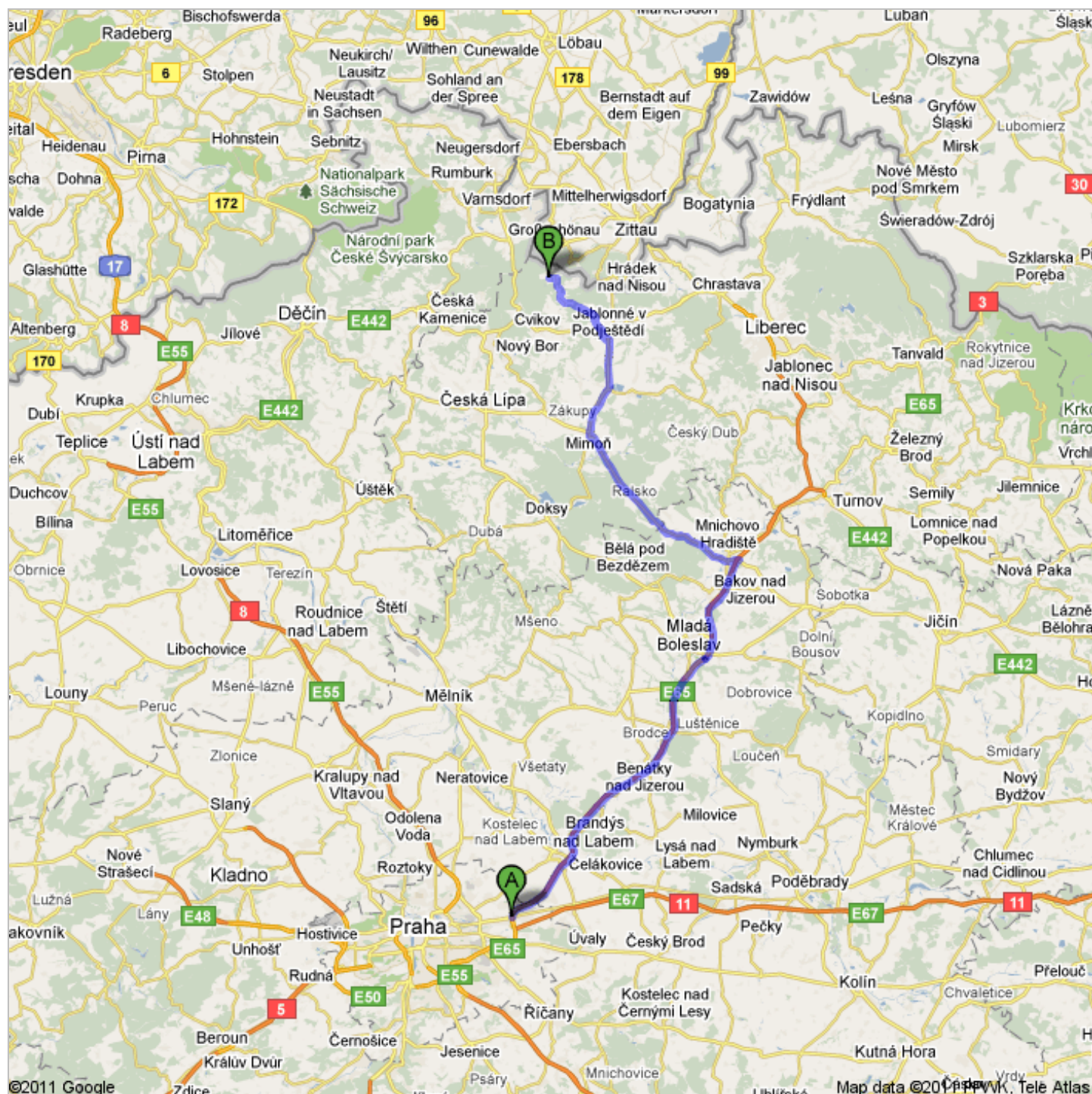












Trasa do cíle: Chata Lužanka
110 km – Přibližně 1 hodin, 34 minut



 Novopacká

	1. Jedte na sever na Novopacká. Částečně zpoplatněná silnice Přibližně 2 min	3,6 km celkem 3,6 km
	2. Pokračujte po Silnice 10/E65 Částečně zpoplatněná silnice Přibližně 33 min	53,9 km celkem 57,5 km
	3. Vyjedte výjezdem 57-Mnichovo Hradiště a zařadte se na Silnice 268 směrem na Mimoň. Částečně zpoplatněná silnice Přibližně 27 min	26,5 km celkem 84,0 km
	4. Pokračujte po Malá	450 m celkem 84,4 km
	5. Odbočte doprava na nám. 1. máje.	150 m celkem 84,6 km
	6. Pokračujte po Kozinovo nám. Přibližně 1 min.	230 m celkem 84,8 km
	7. Pokračujte po Žitavská Přibližně 1 min.	700 m celkem 85,5 km
	8. Pokračujte po Silnice 270 Přibližně 11 min	11,4 km celkem 96,9 km
	9. Odbočte doleva na Cvikovská. Přibližně 2 min	1,0 km celkem 97,9 km
	10. Odbočte doprava. Přibližně 6 min	4,2 km celkem 102 km
	11. Mírně doleva. Přibližně 4 min	3,2 km celkem 105 km
	12. Odbočte doprava.	400 m celkem 106 km
	13. Na 1. odbočte doprava. Přibližně 4 min	3,2 km celkem 109 km
	14. Odbočte doleva. Cíl bude vpravo. Přibližně 1 min.	1,0 km celkem 110 km

 Chata Lužanka

Tato trasa je určena pouze pro účely plánování. Vzhledem k průběhu staveb, stavu dopravy, počasí a jiným událostem mohou být podmínky na trase odlišné od výsledků na mapě, a proto by plánování mělo probíhat s ohledem na tyto okolnosti. Řiďte se všemi značkami a upozorněními, které se týkají vaší trasy.

Data map ©2011 Tele Atlas